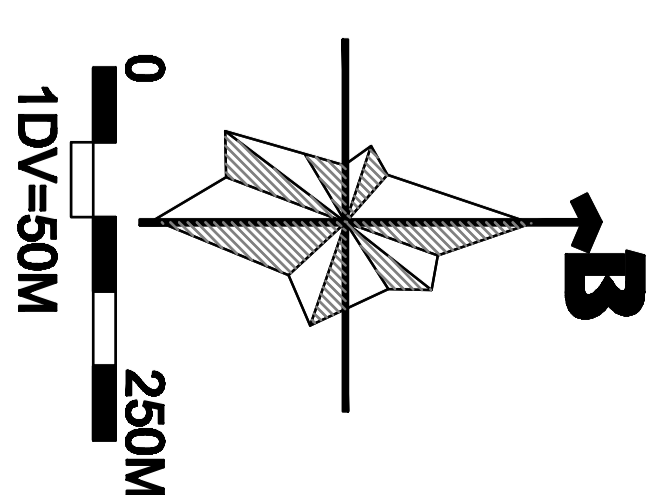


QH-01

ĐIỀU CHỈNH QUY HOẠCH CHUNG XÂY DỰNG NÔNG THÔN MỚI XÃ HỒNG SƠN, HUYỆN MỸ ĐỨC, THÀNH PHỐ HÀ NỘI ĐẾN NĂM 2030

SƠ ĐỒ VỊ TRÍ, MỐI LIÊN HỆ VÙNG



PHÚ THỌ

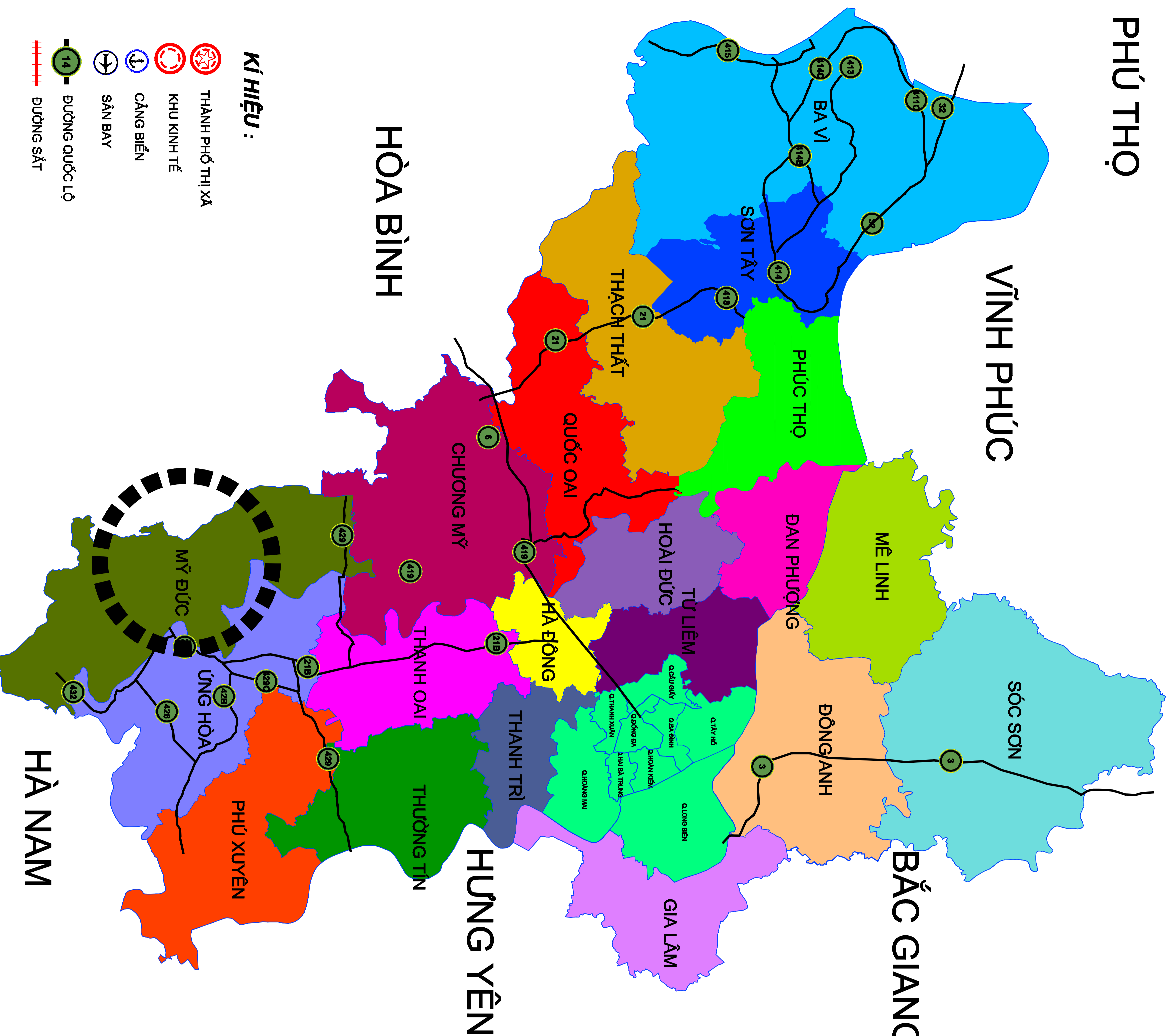
VĨNH PHÚC

THÁI NGUYÊN

BẮC GIANG

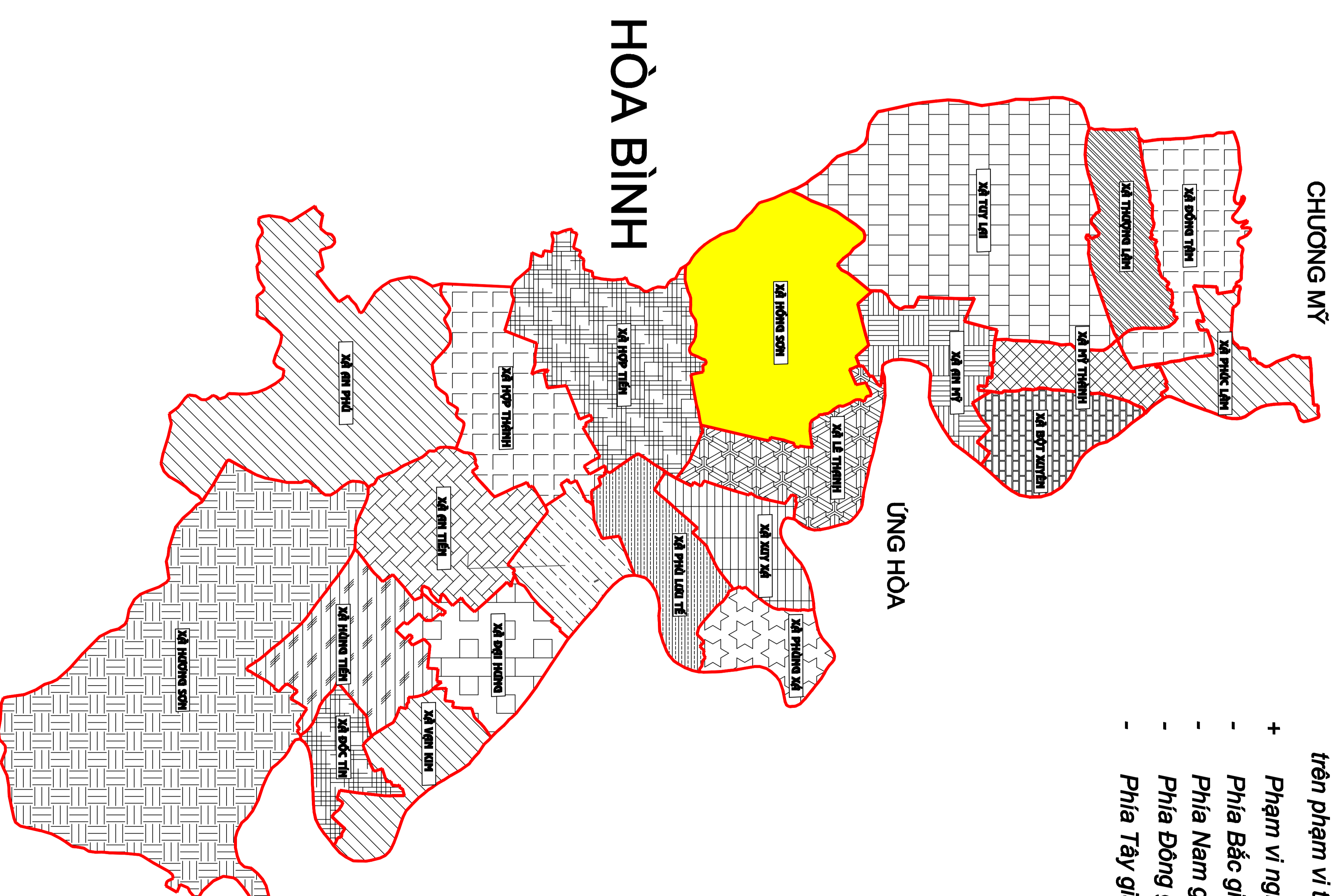
HÒA BÌNH

HUYỆN MỸ ĐỨC TRONG KHU VỰC TP HÀ NỘI



- KÍ HIỆU :**
- THÀNH PHỐ THỊ XÃ
 - KHU KINH TẾ
 - CẢNG BIỂN
 - SÂN BAY
 - ĐƯỜNG QUỐC LỘ
 - ĐƯỜNG SẮT

XÃ HỒNG SƠN TRONG HUYỆN MỸ ĐỨC



- + Nghiên cứu quy hoạch nông thôn mới xã Hồng Sơn trên phạm vi toàn xã với tổng diện tích quy hoạch: 1.704,03ha
- + Phạm vi nghiên cứu
 - Phía Bắc giáp xã Tuy Lai, An Mỹ
 - Phía Nam giáp xã Hợp Tiến
 - Phía Đông giáp xã Lê Thanh
 - Phía Tây giáp huyện Lương Sơn - Hòa Bình

HÀ NAM

Cơ quan giám sát dự án		
UBND HUYỆN MỸ ĐỨC		
Kèm theo quyết định số...../QĐ-...../MT, ngày...../tháng...../năm 2019		
Cơ quan thẩm định		
PHÒNG QUẢN LÝ ĐÔ THỊ		
Kèm theo Quyết định số...../QĐ-...../MT, ngày...../tháng...../năm 2019		
Chủ đầu tư		
XÃ HỒNG SƠN		
Kèm theo Quyết định số...../QĐ-...../MT, ngày...../tháng...../năm 2019		
Đối tượng nghiên cứu: Khu vực quy hoạch chung xây dựng nông thôn mới xã Hồng Sơn, huyện Mỹ Đức, thành phố Hà Nội		
Tên bản đồ: SƠ ĐỒ VỊ TRÍ, MỐI LIÊN HỆ VÙNG		
Bản vẽ số 02	Tỷ lệ: 1/500	Ngày: / / 2019
Thiết kế	KS. NGUYỄN THỊ PHÍ	
Chủ trì dự án	KS. LÊ QUÝ DƯƠNG	
Chủ trì đơn vị	THS. NGUYỄN VĂN PHƯƠNG	
QL. Kỹ thuật	THS. NGUYỄN VĂN PHƯƠNG	
giám đốc		
BÙI NGỌC HÀ		